
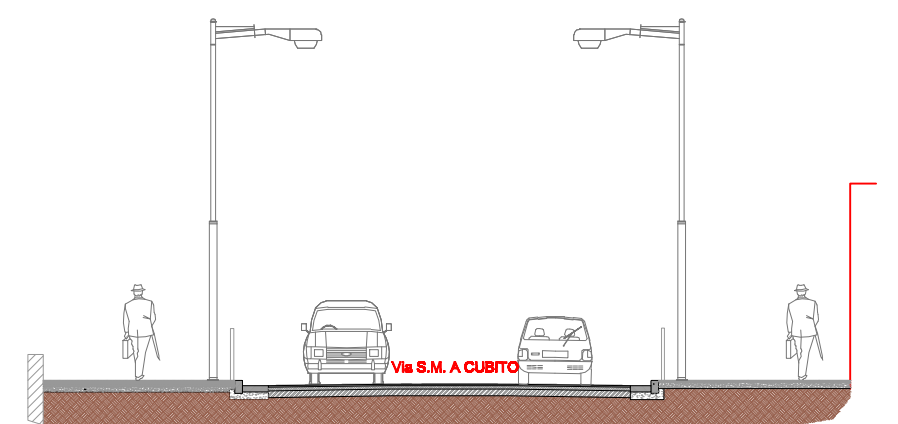


Il Sindaco di Napoli

Commissario delegato ex O.P.C.M.  
n.3566/07 e s.m.i.

Area strade e lavori





PROGETTO ESECUTIVO

PROGETTO DI MANUTENZIONE STRAORDINARIA E MESSA IN SICUREZZA DI VIA PROVINCIALE SANTA MARIA A CUBITO E VIA EMILIO SCAGLIONE (FINO A VIA LUIGI COMAPAGNONE) E VIA PROVINCIALE MONTAGNA SPACCATA ((DA VIA VICINALE PIETRARSÀ AL CONFINO COMUNE DI NAPOLI))

Titolo elaborato

Pianta stato dei luoghi e sezioni via Provinciale S.M. a Cubito e via Scaglione (fino a via Comapagnone)\_Tratto 2

Codice

EG RIL 03

Il Soggetto Attuatore

Il Responsabile d'Area

on. Luigi Massa

ing. Francesco Schiattarella

Responsabile Unico del Procedimento

ing. Gennaro Esposito

Progettisti

geom. Raffaele Aruta  
arch. Eleonora Giovene di Girasole  
ing. Antonio Guida  
ing. Francesco Rotoli

data

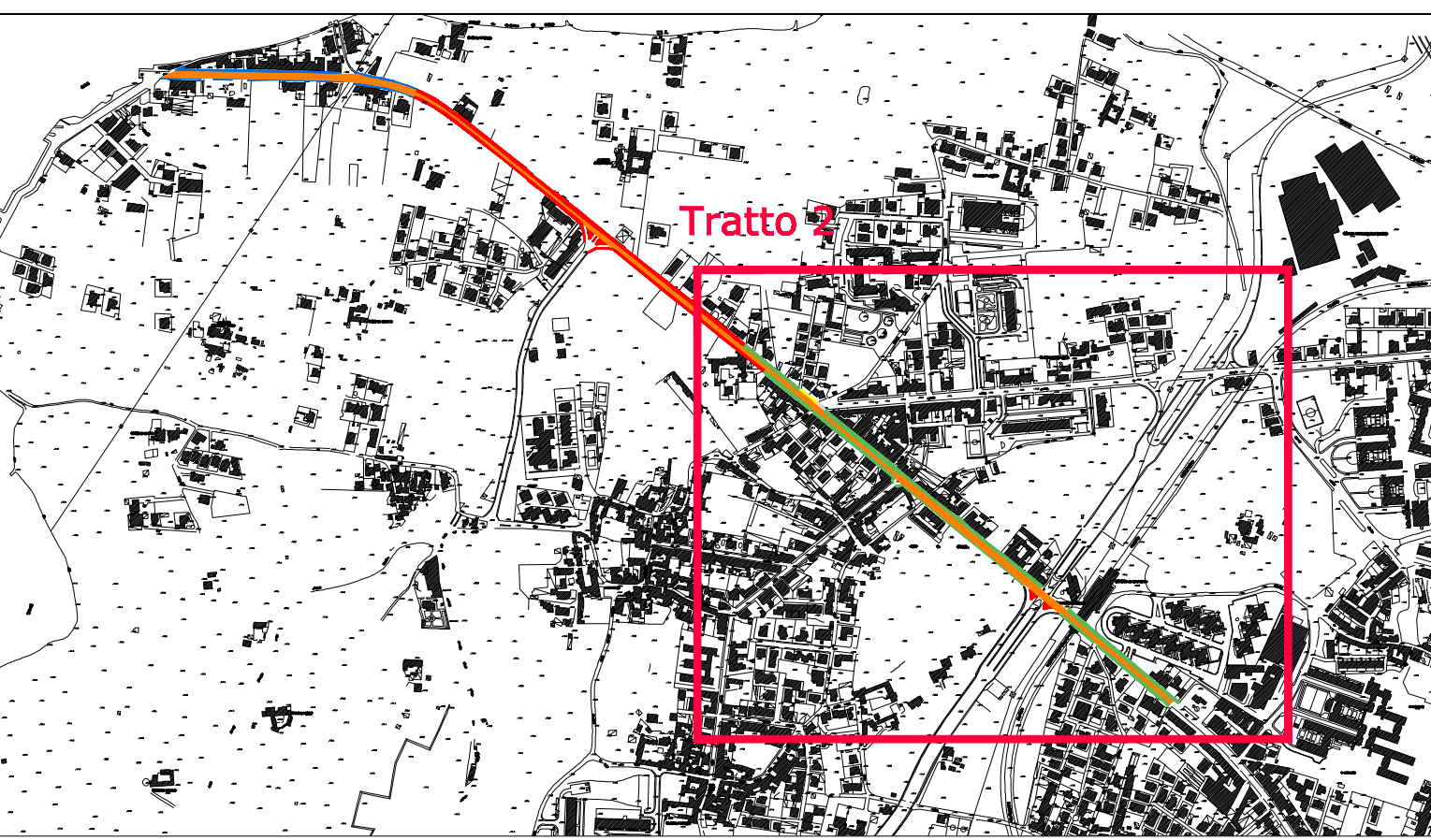
Settembre 2009

revisione

0

scala

1/1000 1/50



Pavimentazione capostrada in conglomerato bituminoso

Pavimentazione marciapiedi in conglomerato bituminoso

Pavimentazione marciapiedi in cubetti di porfido

Pavimentazione marciapiedi in mattonelle di asfalto

Pavimentazione marciapiedi in mattonelle di calcestruzzo

The main plan view shows the layout of the project area, including the intersection of Via S.M. A Cubito and Via Scaglione. The project area is highlighted in orange and green. The map includes various street names and elevation markers.

The two cross-section diagrams, labeled 'Sez. 6' and 'Sez. 7', show the road profile and dimensions. The diagrams include labels for the road surface, sidewalks, and streetlights.